



ACTUALIZACIÓN DEL PLAN DE  
DESARROLLO URBANO DE  
CENTRO DE POBLACIÓN  
DE PUERTO VALLARTA JALISCO

PLAN PARCIAL DE DESARROLLO URBANO  
**DISTRITO URBANO 5**  
SUBDISTRITO URBANO 5-A "MARINA VALLARTA"

**SIMBOLOGÍA**







-  Sistecozome
-  Alianza de Transportistas
-  Recorrido de las Rutas de Sistecozome
-  Recorrido de las Rutas Alianza de Transportistas
-  Sitio de Taxis
-  Sitio de Taxis
-  Ruta Nocturna

RUTA NOCTURNA

-  Alianza Ruta A
-  Alianza Ruta C

\*FUENTE: ELABORADO CON ESTUDIO EN CAMPO, RESTITUCIÓN 2006 Y FOTOGRAFÍAS DE GOOGLE EARTH 29/01/2009

**INFORMACIÓN COMPLEMENTARIA**

-  LIMITE DE CENTRO DE POBLACIÓN
-  LIMITE DE AREA DE APLICACIÓN
-  LIMITE DE SUBDISTRITO
-  LIMITE DE COLONIAS
-  CURVAS DE NIVEL @ 5 MTS
-  TRAZA

**RUTAS DE  
TRANSPORTE**

**D3-14**



AGOSTO 2012

ESCALA: 1:16,500

H. AYUNTAMIENTO DE PUERTO VALLARTA, JALISCO  
DIRECCIÓN DE PLANEACIÓN URBANA

